

Guatemala 31 de agosto del 2016

Informe No. 8-2016

Licenciado,
Juan Alberto Monzón
Viceministro del Patrimonio Cultural y Natural
Su Despacho

Estimado Licenciado Monzón

De la manera más atenta me dirijo a usted con el propósito de presentarle mi informe de actividades mensuales conforme a lo estipulado en el **Contrato Administrativo por Servicios Técnico Profesionales Número 62-2016 y Acuerdo Ministerial No.24-2016**, correspondiente al mes de Agosto del presente año, y para el cobro de mis honorarios estoy presentando la factura número de serie "A" y correlativo número 000252.

Actividades

Investigación Arqueológica con excavaciones de sondeo en el Área Sur Este del Grupo Central del Parque Arqueológico Nacional Tak'alik Ab'aj.

Se continuaron los trabajos en la parte sur-este del Grupo Central (Figura 1) según lo establecido en el Plan Operativo Anual (POA 2016). A continuación se plasmaran los las actividades y los resultados obtenidos durante el mes de agosto:

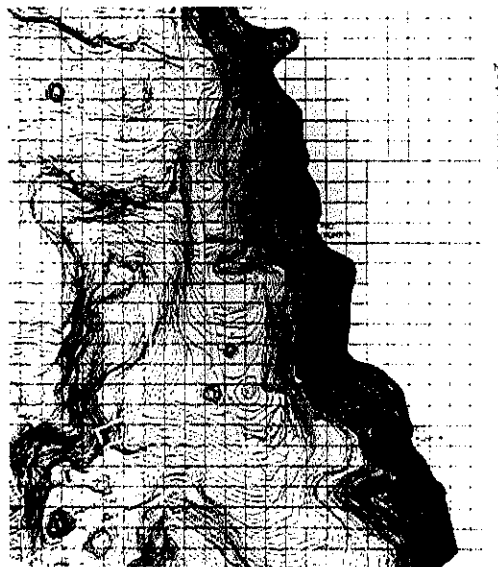


Figura 1. Mapa de las excavaciones en el Sector "El Nacho", Finca Santa Margarita.
(Panta 2015)

Se practicó una excavación sobre el cuadrante H-8 siendo el primer sondeo realizado en dicho cuadrante. . Previo a trazó de las excavaciones se realizó la limpieza del área. La operación H-8a contó con las siguientes dimensiones: 1 mt norte-sur 2 y mts este-oeste. El primer estrato en ser identificado fue la arena volcánica que se encuentra en la mayoría de los sectores del Parque Arqueológico Nacional Tak' alik Ab'aj. Se prosiguió con los trabajos de excavación y se pudo identificar un corte a 20 cm hacia el este de la esquina (a) de la operación. Dentro del corte se logró registrar parte de un artefacto de cemento de forma cuadrada (Imagen 2).




Imagen 2. Artefacto de cemento que se encuentra dentro de un corte en la arena volcánica (lote 3), operación H-8a (Espigares 2016).

Al descubrir parte del artefacto se decidió practicar una excavación al norte con el objetivo de conocer las dimensiones del hallazgo. Se trata de parte de una plancha de cemento de 50 cm en su parte inferior, 55 cm en su parte superior y 55 en sus laterales. En su interior se registró un cuadrado que tiene 40 cm norte-sur y 40 cm este-oeste, y con una altura de 6 cm aproximadamente. En su interior se pudo registrar un cuadrado en cuyo interior se puede observar una concavidad poco profunda (Imagen 3). Los trabajadores con quien trabajo me contaban que en ese sector hace unos 50 años existieron viviendas y que posiblemente el artefacto haya sido restos de un soporte de un poste. Sin embargo, esa posibilidad se descartó ya que al observar el objeto nos dimos cuenta que el cuadrado al centro es movable.




Imagen 3. Artefacto de cemento en operación H-8a y H-8an, cuya función aún no se ha determinado (Espigares 2016).

Otra de las posibles funciones del objeto pudo haber sido el de un bebedero para aves, propuesta que se descartó por que no se tiene un registro que nos demuestre dicha hipótesis, además la profundidad del objeto no es la adecuada para que sea un bebedero. Por último, Don José Luis Ralda nos contaba que es probable que el objeto de cemento fuese utilizado o realizado por la UFCO (United Fruit Company) en los años 40' cuando la plantación de banano estaba en auge.

Otro hallazgo significativo dentro de la operación H-8a se dio en la esquina (b) entre el perfil norte y este. Se trató de una acumulación de cerámica que nos indicaba la presencia de un posible basurero, por lo que se decidió realizar una extensión al este del perfil este con el objetivo de poder confirmar el depósito de basura. Gracias extensión (H-8ae) se pudo confirmar que la acumulación de cerámica correspondía a un basurero (Imagen 4).



Imagen 4. Parte del basurero registrado en las operaciones H-8a y H-8ae (Espigares 2016)

Se continuó excavando con el fin de encontrar las dimensiones del depósito de basura. Al finalizar de excavar los estratos superiores de la operación H-8ae se logró conocer las dimensiones del basurero, siendo estas: 2 mt este-oeste y 1.50 mt nortesur (Imagen 5). Un dato importante fue el registro de un artefacto de cemento con las mismas características que se mencionó anteriormente.




Imagen 5. Dimensión del depósito de basura en operación H-8a y H-8ae, lote 5a. La imagen corresponde a la segunda capa de material (Espigares 2016)

Según los datos recolectados hasta la fecha en campo, podemos decir que los restos culturales depositados en el basurero fueron colocados durante un momento determinado y que los antiguos pobladores de la parte sur-este del Grupo Central realizaron un corte no muy profundo en el lote 5 quizá para el Clásico Tardío o Postclásico, y que dentro del mismo colocarían los desechos de uso cotidiano como vasijas, piedras y manos de moler, así como obsidiana. La excavación en H-8ae aún sigue en proceso esperando poder descubrir la tercera capa de material cultural.

Análisis de obsidiana del Proyecto Arqueológico Nacional Tak'alik Ab'aj

Se continuó con el análisis del material precedente de las excavaciones realizadas durante el año 2014.

Otras Actividades

- Una de las actividades realizadas durante el mes de agosto fue la actualización de la base de datos de los tipos cerámicos por sector (Imagen 6), para luego presentar los resultados en gráficas. Previo a realizar la base de datos se localizaron los informes cerámicos realizados por la Dr. Hatch desde el año 2012 hasta el 2016 (primeros meses del año) con el objetivo de tener un dato más exacto de los tipos en las diferentes fases.

Imagen 6. Parte de la tabla de datos que se utilizó para el ingreso de los tipos cerámicos.

- Durante la semana del XXX Simposio de Investigaciones Arqueológicas en Guatemala realizado en el Museo Nacional de Arqueología y Etnografía se tuvo la oportunidad de promocionar y vender el libro "Las dimensiones de la ritualidad hace 2,000 años y en la actualidad" (Imagen 7).



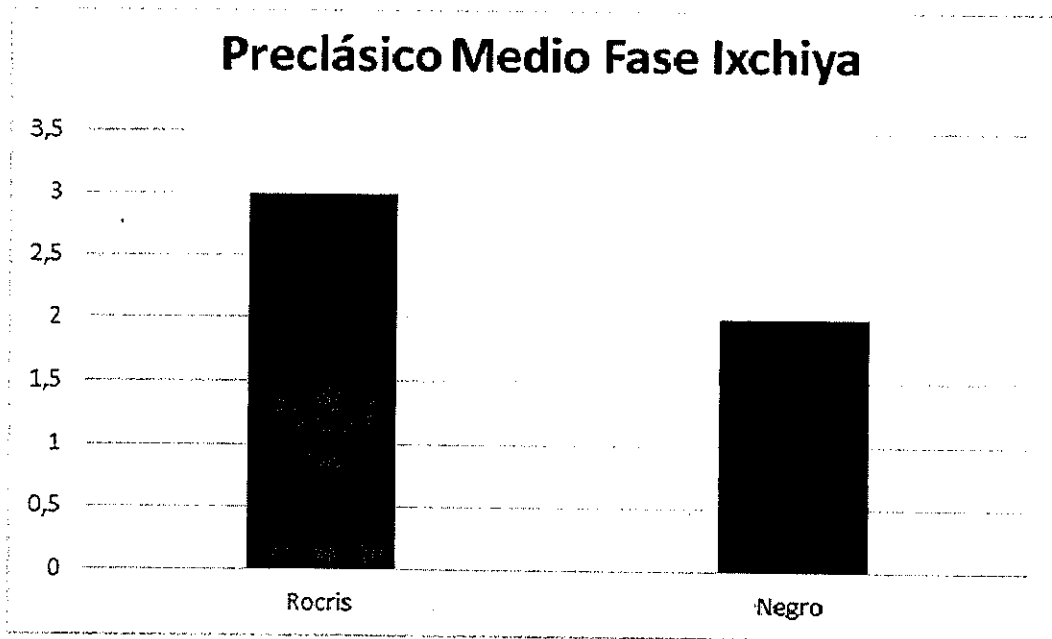
Imagen 7. Venta y promoción del libro "Las dimensiones de la ritualidad hace 2,000 años y en la actualidad" en el XXX Simposio de Investigaciones Arqueológicas en Guatemala (Espigares 2016)

Resultados


Investigación Arqueológica con excavaciones de sondeo en el Área Sur Este del Grupo Central del Parque Arqueológico Nacional Tak 'alik Ab'aj.

Hasta el momento las excavaciones en el área sur este del Grupo Central nos revelan que durante épocas muy tempranas los habitantes de Tak 'alik Ab'aj modificarían el terreno con grandes rellenos con distintos tipos de barros. Algo muy interesante de observar, es que los rellenos registrados en esta área se comportan de otra manera a los registrados en los sectores denominados Robustal y Robustalito. En estos sectores el suelo natural se registraba a 150 cm aproximadamente y en el área sur este se ha registrado a 200 cm hasta 318 cm dependiendo de sector. Es probable que los rellenos registrados al sur este Grupo Central fuesen utilizados para otras actividades o funciones (área habitacional) aprovechando la cercanía al río Ixchiya. Un panorama muy distinto se pudo dar en los sectores Robustal y Robustalito en donde no era necesario realizar grandes rellenos ya que el terreno en dicha área en épocas muy tempranas pudo haber sido menos accidentado, siendo idóneo para el cultivo de diferentes especies vegetales. Otro dato interesante fue la presencia de dos basureros de tipo explanada, indicando una posible ocupación. Investigaciones realizadas por José Pineda en dicha área registraron una serie de basureros confirmando la ocupación en épocas tempranas.

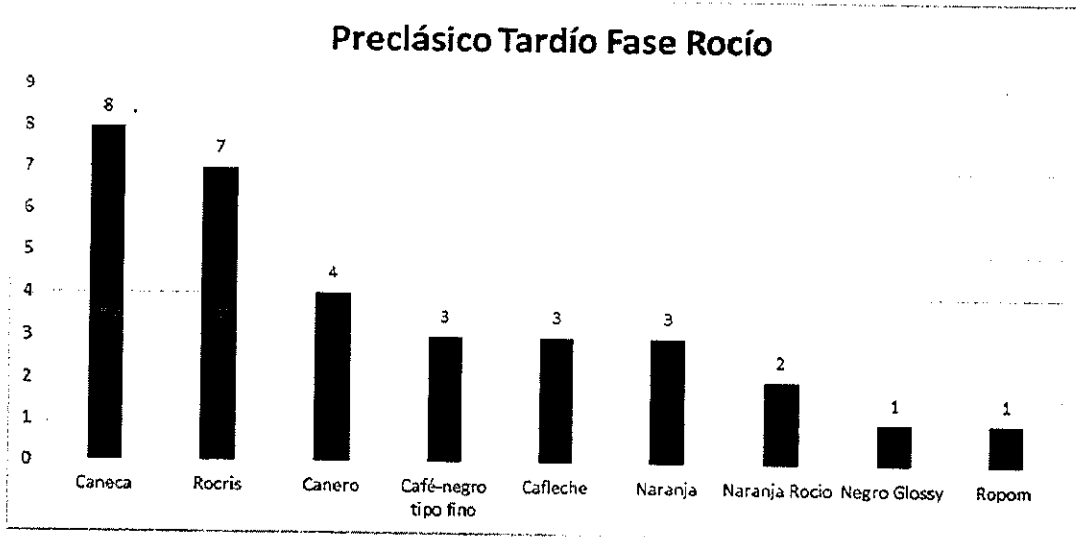
Resultados - Datos tipos cerámicos




En esta gráfica se puede observar la poca presencia de tipos cerámicos durante el Preclásico Medio en su fase Nil. Sin embargo, es un difícil determinar si hubo realmente una ocupación al sur del Grupo Central para esta época.



Durante esta fase se puede ver un incremento muy notable en los tipos cerámicos, y esto se deba al rápido desarrollo de esta antigua ciudad. Surgen varios tipos de los cuales sobresalen el Caneca, Rocris, Canero, Naranja Nil. Sin embargo, es interesante observar que el uso del tipo Rocris continúa durante esta fase al sur del Grupo.



Un panorama muy distinto se puede observar al sur del Grupo Central durante el Preclásico Tardío en su fase Rocío. En esta fase se observa un declive muy evidente en los tipos cerámicos. A pesar del descenso de material cerámico en esta área, es importante recalcar que los tipos cerámicos Caneca, Rocris, Canero son los más frecuentes y que el tipo Rocris se mantiene desde el Preclásico Medio en sus fases Ixchiya-Nil.


 ARQUEOLOGO
Miguel Orrego Corzo
 JEFE ADMINISTRATIVO
 PARQUE ARQUEOLÓGICO TAKALIK ANAJ


 Carlos Alberto Espigares Luarca